
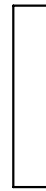








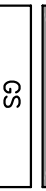

TEGNFORKLARING

PBL. §25 REGULERINGSFORMÅL

BYGGEOMRÅDER (PBL §25, 1. ledd nr.1)

-  Område for eneboligbebyggelse
-  Område for kons. boligbebyggelse med tilhørende anlegg.
-  Områder for industri
-  F Områder for fritidsbebyggelse
-  Områder for offentlig bebyggelse
-  F/A Område for kombinert byggeformål, fritidsbebyggelse/Almennyttig omsorg
-  LANDBRUKSOMRÅDER (PBL §25, 1. ledd nr.2) Områder for jord- og skogbruk


OFFENTLIGE TRAFIKKOMRÅDER (PBL §25, 1. ledd nr.3)

-  Kjøreveg
-  GS Gang- og sykkelveg
-  Annet vegareal





FRIMRÅDER (PBL §25, 1. ledd nr.4)

-  Off. friområde






FAREOMRÅDER (PBL § 25, 1. ledd nr.5)

-  Område med rasfare





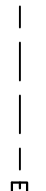

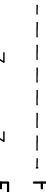

SPECIALOMRÅDER (PBL § 25, 1. ledd nr.6)

-  Privat veg
-  Frisiktsone (+formålsfarge)
-  Friluftsområde
-  Spesialområde bevaring (+formålsfarge)

FELLESOMRÅDER(PBL §25, 1. ledd nr.7)

-  Felles avkjørsel
-  Felles lekeplass
-  Annet fellesareal
-  Felles parkeringsplass
-  FORNYINGSOMRÅDER(PBL §25, 1. ledd nr.8)

KOMBINERTE FORMÅL(PBL §25, 2. ledd)

-  STREKSYMBOLER M.V.
-  Planens begrensning
-  Grense for reguleringsformål
-  Byggegrense
-  Regulert tomtegrense
-  Eiendomsgrense
-  Senterlinje regulert vei
-  Frisiktlinje

--Z--Z-- Eiendomsgrense som skal oppheves

↔ Avkjørsel

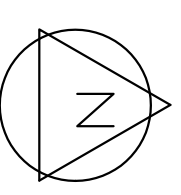
□ Omriss av planlagt bebyggelse

[- - -] Bebyggelse som forutsettes fjernet

1 daa – dekar – 1000 m²

Ekvidistanse 1m

Kartmlestokk 1 : 1000



REGULERINGSPLAN MED TILHØRENDE BESTEMMELSER FOR

Reguleringsområdet "Utsikten"
Indre Kvarøy i Lurøy Kommune

SAKSBEHANDLING IFLG. PLAN- OG BYGNINGSLOVEN

SAKSBEHANDLING IFLG. PLAN- OG BYGNINGSLOVEN	SAKSNR.	DATO	SAKSBEH.
Det faste utvalget for plansaker (formannskapet) 1.gang	32/06	26.04.06	AH
offentlig ettersyn	fra: 11.05.06	til: 15.06.06	
Det faste utvalget for plansaker 2.gang			
offentlig ettersyn	fra:	til:	
Det faste planutvalgets (formannskapets) vedtak	62/06	08.09.06	
Bystyre/kommunestyre	28/06	19.09.06	

PLANEN ER UTARBEIDET FOR :	PLANEN ER UTARBEIDET AV :	PROSJ.NR.	TEGN.NR.	DATO/SIGN.
LURØY KOMMUNE	Prodeco AS P.b. 9018 Vegsund 6023 ALESUND			
PLANKONTORET	PLANEN ER UTARBEIDET FOR : Kvarøy Fiskeoppdrett AS 8743 INDRE KVARØY			
			Rev. A	4.04.06
				hb

